PIK. 3316,00

Pole pow. HUMUS ISTN. = 1,26m2

Pole pow. WYKOP = 0,16m2

Pole pow. NASYP = 0,82m2

Skala pionowa 1:100

Skala pozioma 1:100

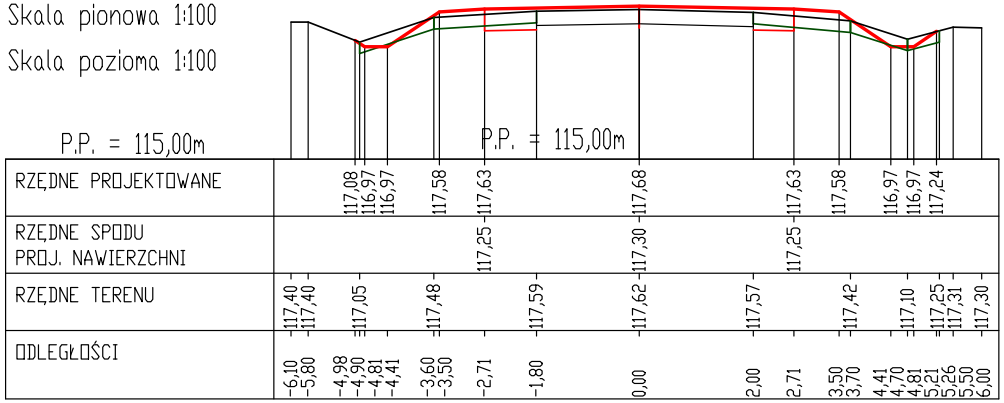
P.P. = 115,00m
P.P. = 115,00m

RZĘDNE PROJEKTOWANE: 117,08 116,97 116,97 117,58 117,63 117,68 117,63 117,58 116,97 116,97 117,24

RZĘDNE SPODU PROJ. NAWIERZCHNI: 117,25 117,30 117,25

RZĘDNE TERENU: 117,40 117,40 117,05 117,48 117,59 117,62 117,57 117,42 117,10 117,25 117,31 117,30

ODLEGŁOŚCI: -6,10 -5,80 -4,98 -4,90 -4,81 -4,41 -3,60 -3,50 -2,71 -1,80 0,00 2,00 2,71 3,50 3,70 4,41 4,70 4,81 5,21 5,26 5,50 6,00

PIK. 3364,00

Pole pow. HUMUS ISTN. = 1,56m2

Pole pow. WYKOP = 0,14m2

Pole pow. NASYP = 2,47m2

Skala pionowa 1:100

Skala pozioma 1:100

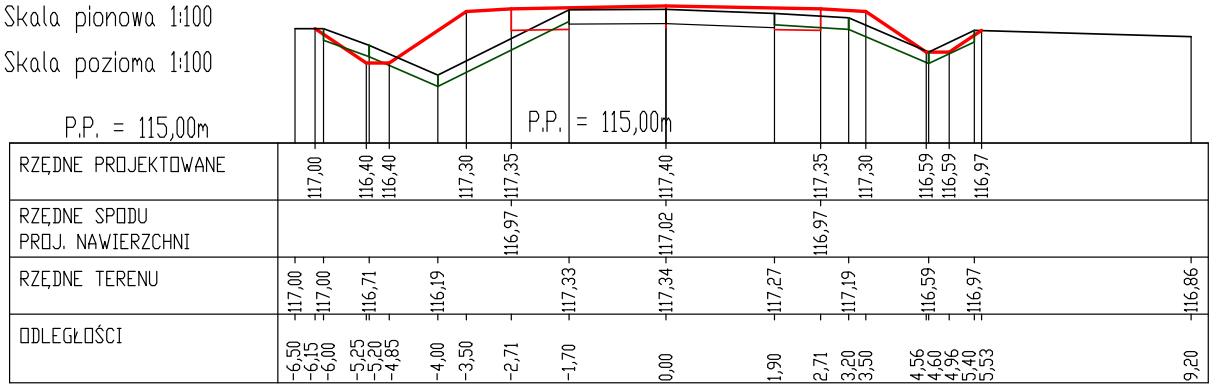
P.P. = 115,00m
P.P. = 115,00m

RZĘDNE PROJEKTOWANE: 117,00 116,40 116,40 117,30 117,35 117,40 117,35 117,30 116,59 116,59 116,97

RZĘDNE SPODU PROJ. NAWIERZCHNI: 116,97 117,02 116,97

RZĘDNE TERENU: 117,00 117,00 116,71 116,19 117,33 117,34 117,27 117,19 116,59 116,97 116,86

ODLEGŁOŚCI: -6,50 -6,15 -6,00 -5,25 -5,20 -4,85 -4,00 -3,50 -2,71 -1,70 0,00 1,90 2,71 3,20 3,50 4,56 4,60 4,96 5,40 5,53 9,20

PIK. 3400,00

Pole pow. WYKOP = 0,19m2

Pole pow. NASYP = 1,15m2

Pole pow. HUMUS ISTN. = 1,34m2

Skala pionowa 1:100

Skala pozioma 1:100

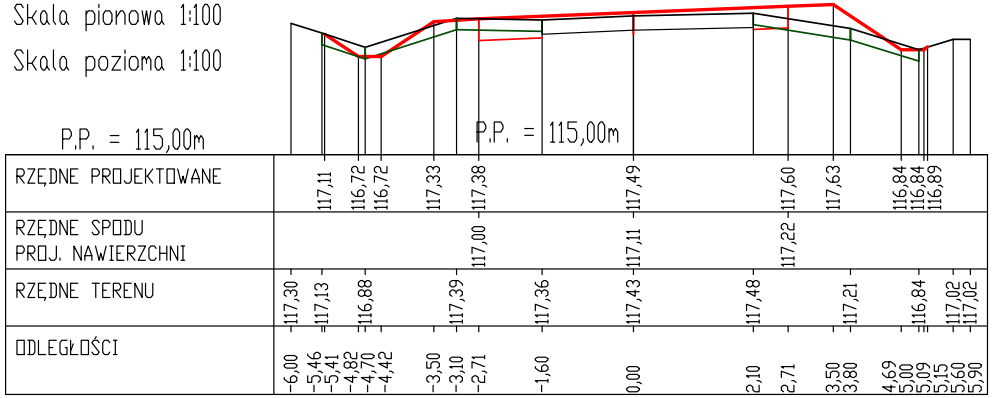
P.P. = 115,00m
P.P. = 115,00m

RZĘDNE PROJEKTOWANE: 117,11 116,72 116,72 117,33 117,38 117,49 117,60 117,63 116,84 116,84 116,89

RZĘDNE SPODU PROJ. NAWIERZCHNI: 117,00 117,11 117,22

RZĘDNE TERENU: 117,30 117,13 116,88 117,39 117,36 117,43 117,48 117,21 116,84 117,02 117,02

ODLEGŁOŚCI: -6,00 -5,46 -5,41 -4,82 -4,70 -4,42 -3,50 -3,10 -2,71 -1,60 0,00 2,10 2,71 3,50 3,80 4,69 5,00 5,09 5,15 5,60 5,90

PIK. 3448,00

Pole pow. HUMUS ISTN. = 1,38m2

Pole pow. WYKOP = 0

Pole pow. NASYP = 1,

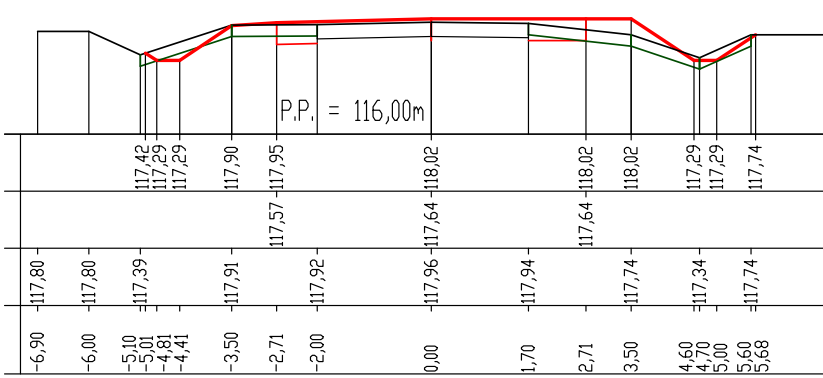

117,42 117,29 117,29 117,90 117,95 118,02 118,02 118,02 117,29 117,29 117,74

117,57 117,64 117,64

117,80 117,80 117,39 117,91 117,92 117,96 117,94 117,74 117,34 117,74

-6,90 -6,00 -5,10 -5,01 -4,81 -4,41 -3,50 -2,71 -2,00 0,00 1,70 2,71 3,50 4,60 4,70 5,00 5,60 5,68

PIK. 3503,00

Pole pow. HUMUS ISTN. = 1,37m2

Pole pow. WYKOP

Pole pow. NASYP

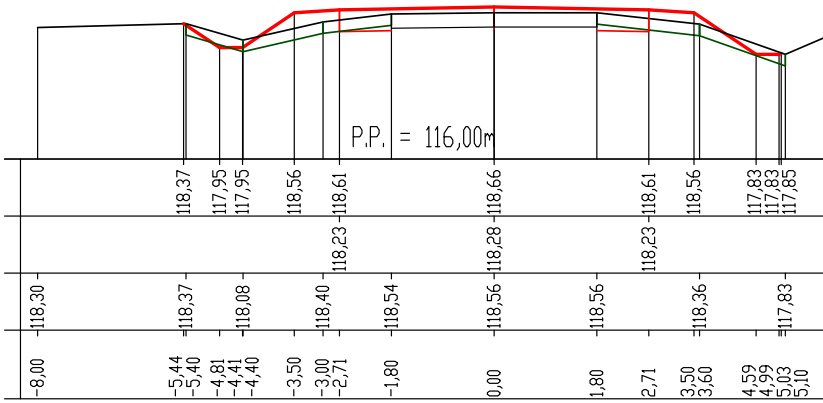

118,37 117,95 117,95 118,56 118,61 118,66 118,61 118,56 117,83 117,83 117,85

118,23 118,28 118,23

118,30 118,37 118,08 118,40 118,54 118,56 118,56 118,36 117,83

-8,00 -5,44 -5,40 -4,81 -4,41 -4,40 -3,50 -3,00 -2,71 -1,80 0,00 1,80 2,71 3,50 3,60 4,59 4,99 5,03 5,10

PIK. 3531,00

Pole pow. WYKOP = 0,25m2

Pole pow. NASYP = 1,03m2

Pole pow. HUMUS ISTN. = 1,28m2

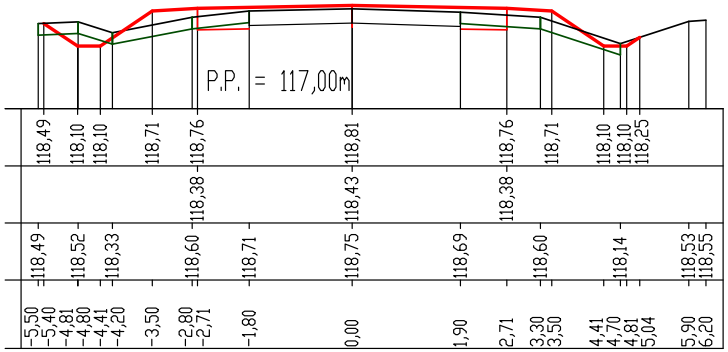

118,49 118,10 118,10 118,71 118,76 118,81 118,76 118,71 118,10 118,10 118,25

118,38 118,43 118,38

118,49 118,52 118,33 118,60 118,71 118,75 118,69 118,60 118,14 118,53 118,55

-5,50 -5,40 -4,81 -4,80 -4,41 -4,20 -3,50 -2,80 -2,71 -1,80 0,00 1,90 2,71 3,30 3,50 4,41 4,70 4,81 5,04 5,90 6,20

,19m2

00m2

PIK. 3573,00

Pole pow. HUMUS ISTN. = 1,35m2

Pole pow. WYKOP = 0,24m2

Pole pow. NASYP = 1,07m2

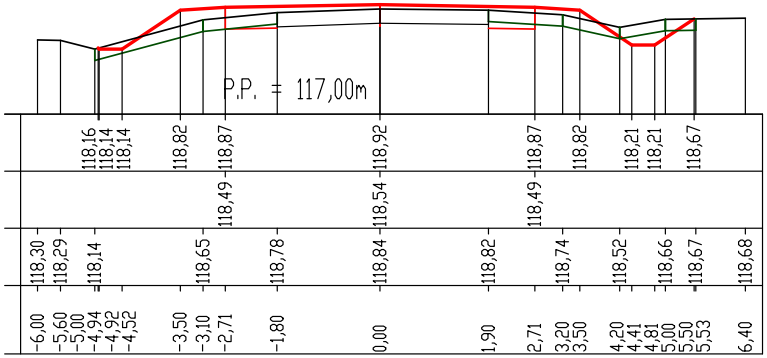

P.P. = 117,00m
118,16 118,14 118,14 118,82 118,87 118,92 118,87 118,82 118,21 118,21 118,67
118,49 118,54 118,49
118,30 118,29 118,14 118,65 118,78 118,84 118,82 118,74 118,52 118,66 118,67 118,68
-6,00 -5,60 -5,00 -4,94 -4,92 -4,52 -3,50 -3,10 -2,71 -1,80 0,00 1,90 2,71 3,20 3,50 4,20 4,41 4,81 5,00 5,50 5,53 6,40

PIK. 3694,00

Pole pow. HUMUS ISTN. = 1,42m2

Pole pow. WYKOP = 0,46m2

Pole pow. NASYP = 0,67m2

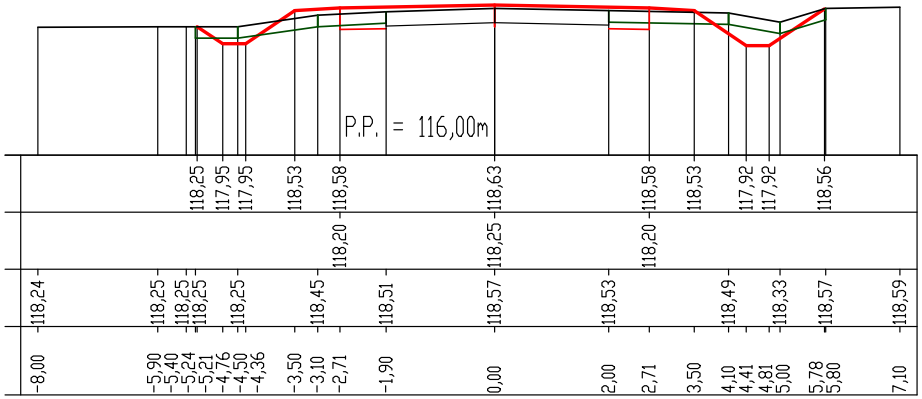

P.P. = 116,00m
118,25 117,95 117,95 118,53 118,58 118,63 118,58 118,53 117,92 117,92 118,56
118,20 118,25 118,20
118,24 118,25 118,25 118,25 118,25 118,45 118,51 118,57 118,53 118,49 118,33 118,57 118,59
-8,00 -5,90 -5,40 -5,24 -5,21 -4,76 -4,50 -4,36 -3,50 -3,10 -2,71 -1,90 0,00 2,00 2,71 3,50 4,10 4,41 4,81 5,00 5,78 5,80 7,10

= 0,12m2

= 1,17m2

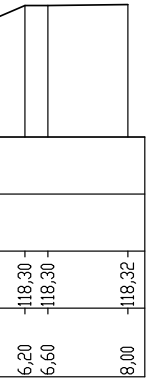

118,30 118,30 118,32
6,20 6,60 8,00

PIK. 3625,00

Pole pow. HUMUS ISTN. = 1,14m2

Pole pow. WYKOP = 0,20m2

Pole pow. NASYP = 0,97m2

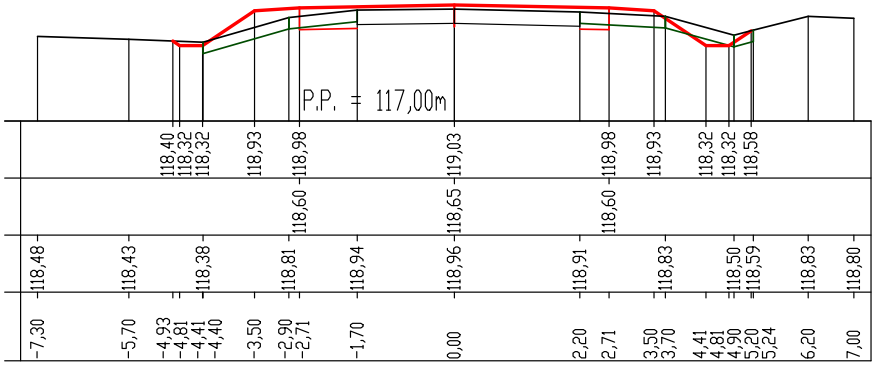

P.P. = 117,00m
118,40 118,32 118,32 118,93 118,98 119,03 118,98 118,93 118,32 118,32 118,58
118,60 118,65 118,60
118,48 118,43 118,38 118,81 118,94 118,96 118,91 118,83 118,50 118,59 118,83 118,80
-7,30 -5,70 -4,93 -4,81 -4,41 -4,40 -3,50 -2,90 -2,71 -1,70 0,00 2,20 2,71 3,50 3,70 4,41 4,81 4,90 5,20 5,24 6,20 7,00

PIK. 3726,00

Pole pow. HUMUS ISTN. = 1,58m2

Pole pow. WYKOP = 0,45m2

Pole pow. NASYP = 0,66m2

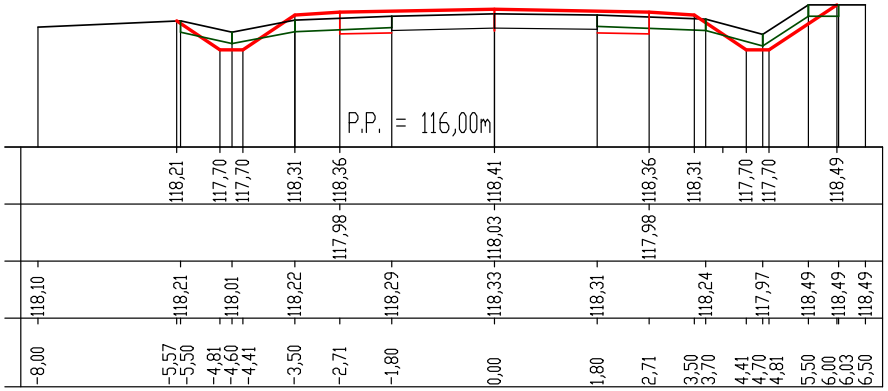

P.P. = 116,00m
118,21 117,70 117,70 118,31 118,36 118,41 118,36 118,31 117,70 117,70 118,49
117,98 118,03 117,98
118,10 118,21 118,01 118,22 118,29 118,33 118,31 118,24 117,97 118,49 118,49 118,49
-8,00 -5,57 -5,50 -4,81 -4,60 -4,41 -3,50 -2,71 -1,80 0,00 1,80 2,71 3,50 3,70 4,41 4,70 4,81 5,50 6,00 6,03 6,50

PIK. 3669,00

Pole pow. HUMUS ISTN. = 1,43m2

Pole pow. WYKOP = 0,22m2

Pole pow. NASYP = 0,81m2

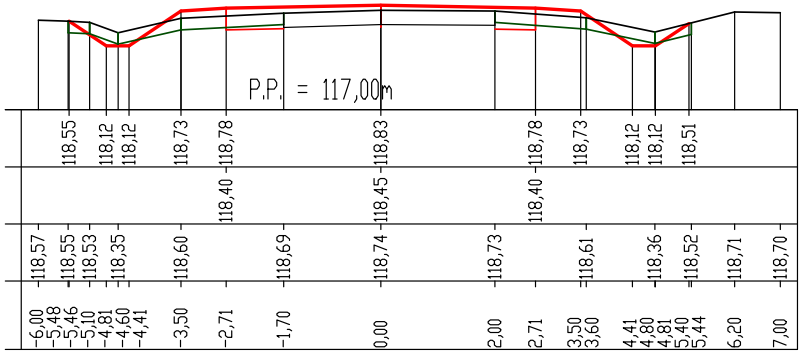

P.P. = 117,00m
118,55 118,12 118,12 118,73 118,78 118,83 118,78 118,73 118,12 118,12 118,51
118,40 118,45 118,40
118,57 118,55 118,53 118,35 118,60 118,69 118,74 118,73 118,61 118,36 118,52 118,71 118,70
-6,00 -5,48 -5,46 -5,10 -4,81 -4,60 -4,41 -3,50 -2,71 -1,70 0,00 2,00 2,71 3,50 3,60 4,41 4,80 4,81 5,40 5,44 6,20 7,00

PIK. 3757,00

Pole pow. HUMUS ISTN. = 1,37m2

Pole pow. WYKOP = 0,31m2

Pole pow. NASYP = 0,82m2

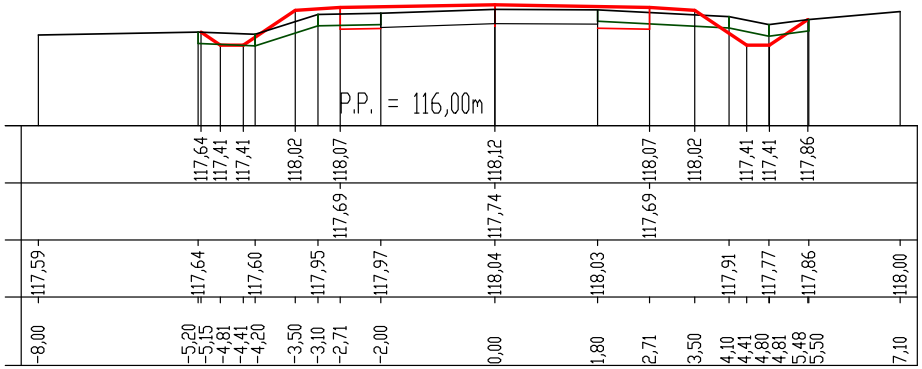

P.P. = 116,00m
117,64 117,41 117,41 118,02 118,07 118,12 118,07 118,02 117,41 117,41 117,86
117,69 117,74 117,69
117,59 117,64 117,60 117,95 117,97 118,04 118,03 117,91 117,77 117,86 118,00
-8,00 -5,20 -5,15 -4,81 -4,41 -4,20 -3,50 -3,10 -2,71 -2,00 0,00 1,80 2,71 3,50 4,10 4,41 4,80 4,81 5,48 5,50 7,10

PIK. 3790,00

Pole pow. WYKÓP = 0,62m2

Pole pow. NASYP = 0,64m2

Pole pow. HUMUS ISTN. = 1,42m2

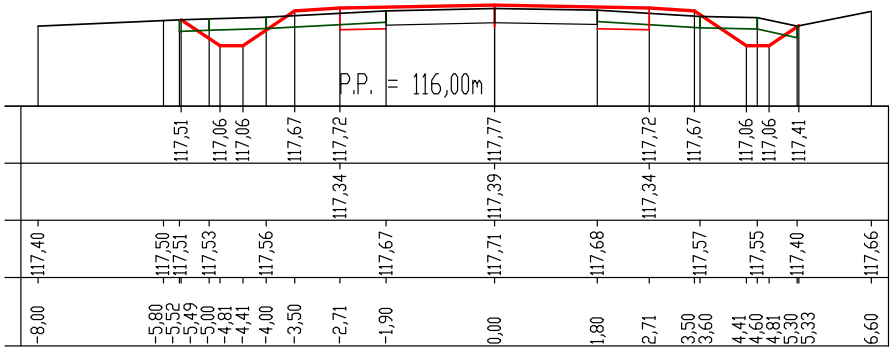
P.P. = 116,00m
117,51 117,06 117,06 117,67 117,72 117,77 117,72 117,67 117,06 117,06 117,41
117,34 117,39 117,34
117,40 117,50 117,51 117,53 117,56 117,67 117,71 117,68 117,57 117,55 117,40 117,66
-8,00 -5,80 -5,52 -5,49 -5,00 -4,81 -4,41 -4,00 -3,50 -2,71 -1,90 0,00 1,80 2,71 3,50 3,60 4,41 4,60 4,81 5,30 5,33 6,60

PIK. 3879,00

Pole pow. WYKÓP = 0,21m2

Pole pow. NASYP = 0,84m2

Pole pow. HUMUS ISTN. = 1,33m2

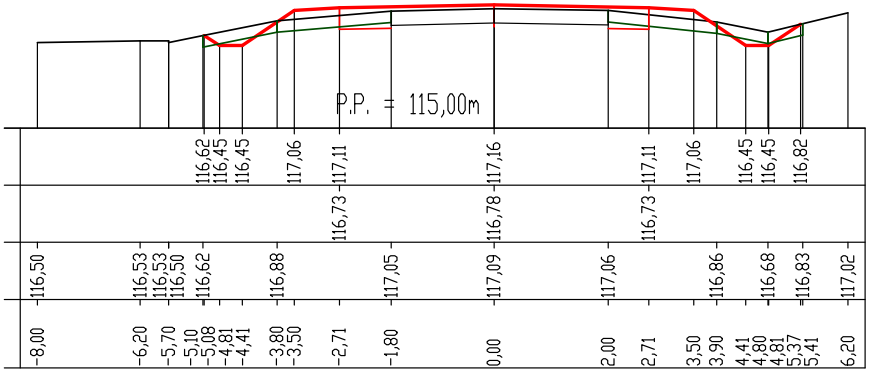
P.P. = 115,00m
116,62 116,45 116,45 117,06 117,11 117,16 117,11 117,06 116,45 116,45 116,82
116,73 116,78 116,73
116,50 116,53 116,53 116,50 116,62 116,88 117,05 117,09 117,06 116,86 116,68 116,83 117,02
-8,00 -6,20 -5,70 -5,10 -5,08 -4,81 -4,41 -3,80 -3,50 -2,71 -1,80 0,00 2,00 2,71 3,50 3,90 4,41 4,80 4,81 5,37 5,41 6,20

PIK. 3816,00

Pole pow. WYKÓP = 0,15m2

Pole pow. NASYP = 1,05m2

Pole pow. HUMUS ISTN. = 1,30m2

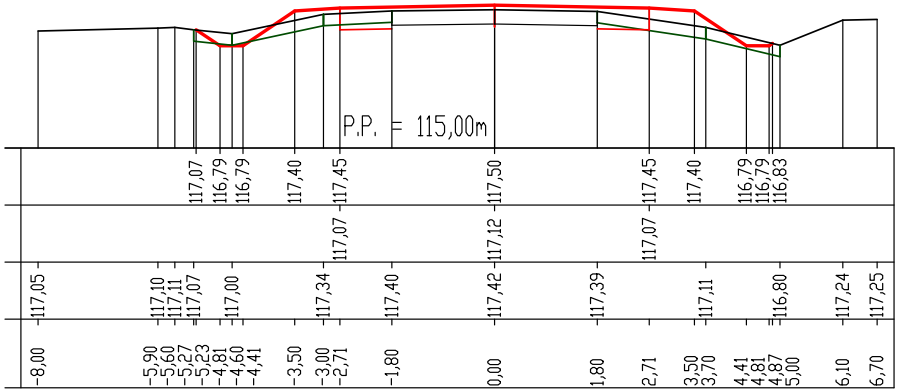
P.P. = 115,00m
117,07 116,79 116,79 117,40 117,45 117,50 117,45 117,40 116,79 116,79 116,83
117,07 117,12 117,07
117,05 117,10 117,11 117,07 117,00 117,34 117,40 117,42 117,39 117,11 116,80 117,24 117,25
-8,00 -5,90 -5,60 -5,27 -5,23 -4,81 -4,60 -4,41 -3,50 -3,00 -2,71 -1,80 0,00 1,80 2,71 3,50 3,70 4,41 4,81 4,87 5,00 6,10 6,70

PIK. 3912,00

Pole pow. WYKÓP = 0,08m2

Pole pow. NASYP = 10,31m2

Pole pow. HUMUS ISTN. = 2,23m2

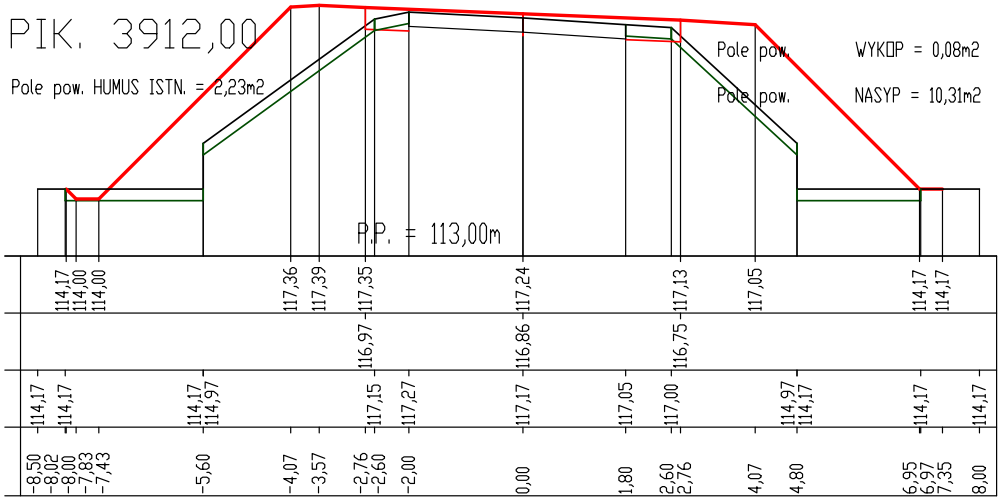
P.P. = 113,00m
114,17 114,00 114,00 117,36 117,39 117,35 117,24 117,13 117,05 114,17 114,17
116,97 116,86 116,75
114,17 114,17 114,17 114,97 117,15 117,27 117,17 117,05 117,00 114,97 114,17 114,17 114,17
-8,50 -8,02 -8,00 -7,83 -7,43 -5,60 -4,07 -3,57 -2,76 -2,60 -2,00 0,00 1,80 2,60 2,76 4,07 4,80 6,95 6,97 7,35 8,00

PIK. 3840,00

Pole pow. WYKÓP = 0,09m2

Pole pow. NASYP = 1,30m2

Pole pow. HUMUS ISTN. = 1,27m2

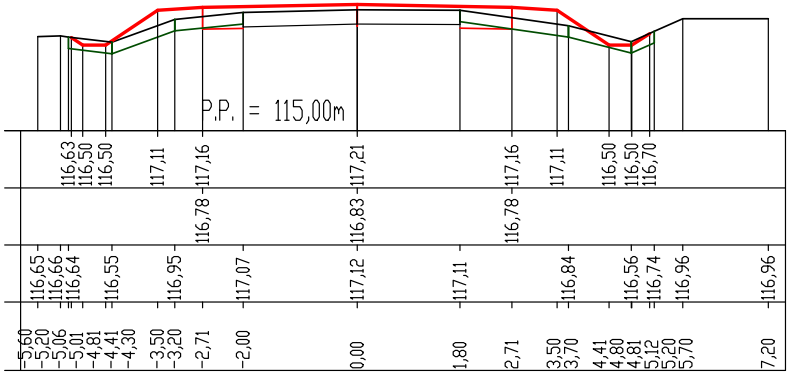
P.P. = 115,00m
116,63 116,50 116,50 117,11 117,16 117,21 117,16 117,11 116,50 116,50 116,70
116,78 116,83 116,78
116,65 116,66 116,64 116,55 116,95 117,07 117,12 117,11 116,84 116,56 116,74 116,96 116,96
-5,60 -5,20 -5,06 -5,01 -4,81 -4,41 -4,30 -3,50 -3,20 -2,71 -2,00 0,00 1,80 2,71 3,50 3,70 4,41 4,80 4,81 5,12 5,20 5,70 7,20

PIK. 3941,00

Pole pow. WYKÓP = 0,31m2

Pole pow. NASYP = 0,71m2

Pole pow. HUMUS ISTN. = 1,38m2

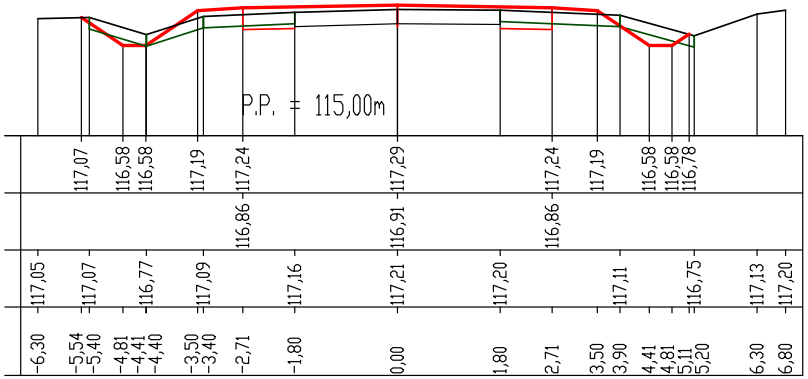
P.P. = 115,00m
117,07 116,58 116,58 117,19 117,24 117,29 117,24 117,19 116,58 116,58 116,78
116,86 116,91 116,86
117,05 117,07 116,77 117,09 117,16 117,21 117,20 117,11 116,75 117,13 117,20
-6,30 -5,54 -5,40 -4,81 -4,41 -4,40 -3,50 -3,40 -2,71 -1,80 0,00 1,80 2,71 3,50 3,90 4,41 4,81 5,11 5,20 6,30 6,80

PIK.

Pole pow. H

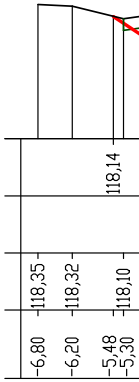
118,14
118,35 118,32 118,10
-6,80 -6,20 -5,48 -5,30

PIK. 3995,00

Pole pow. HUMUS ISTN. = 1,36m2

Pole pow. WYKOP = 0,33m2

Pole pow. NASYP = 0,68m2

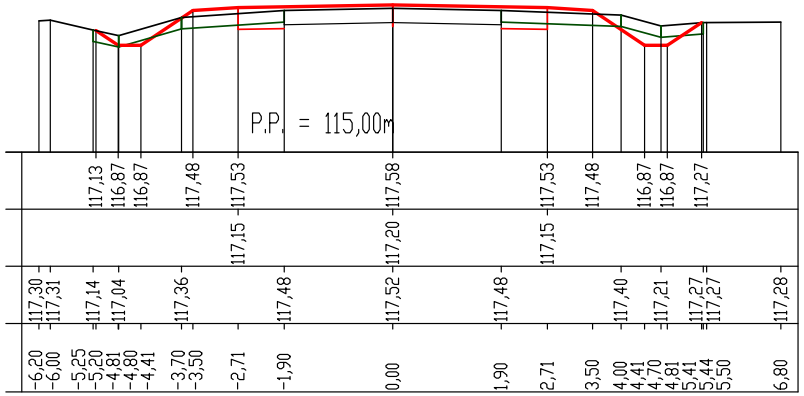
P.P. = 115,00m
117,13 116,87 116,87 117,48 117,53 117,58 117,53 117,48 116,87 116,87 117,27
117,15 117,20 117,15
117,30 117,31 117,14 117,04 117,36 117,48 117,52 117,48 117,40 117,21 117,27 117,27 117,28
-6,20 -6,00 -5,25 -5,20 -4,81 -4,80 -4,41 -3,70 -3,50 -2,71 -1,90 0,00 1,90 2,71 3,50 4,00 4,41 4,70 4,81 5,41 5,44 5,50 6,80

PIK. 4148,00

Pole pow. HUMUS ISTN. = 1,26m2

Pole pow. WYKOP = 0,27m2

Pole pow. NASYP = 0,75m2

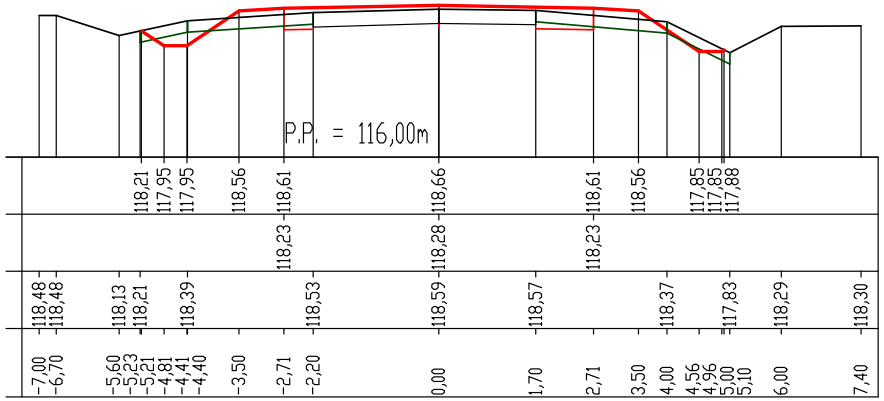
P.P. = 116,00m
118,21 117,95 117,95 118,56 118,61 118,66 118,61 118,56 117,85 117,85 117,88
118,23 118,28 118,23
118,48 118,48 118,13 118,21 118,39 118,53 118,59 118,57 118,37 117,83 118,29 118,30
-7,00 -6,70 -5,60 -5,23 -5,21 -4,81 -4,41 -4,40 -3,50 -2,71 -2,20 0,00 1,70 2,71 3,50 4,00 4,56 4,96 5,00 5,10 6,00 7,40

PIK. 4250,00

Pole pow. HUMUS ISTN. = 1,36m2

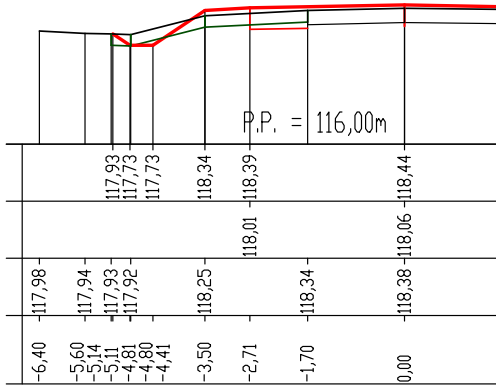
P.P. = 116,00m
117,93 117,73 117,73 118,34 118,39 118,44
118,01 118,06
117,98 117,94 117,93 117,92 118,25 118,34 118,38
-6,40 -5,60 -5,14 -5,11 -4,81 -4,80 -4,41 -3,50 -2,71 -1,70 0,00

PIK. 4053,00

Pole pow. HUMUS ISTN. = 1,40m2

Pole pow. WYKOP = 0,47m2

Pole pow. NASYP = 0,52m2

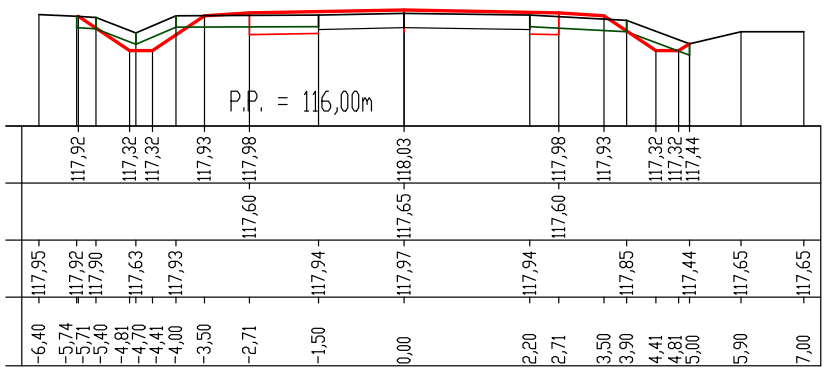
P.P. = 116,00m
117,92 117,32 117,32 117,93 117,98 118,03 117,98 117,93 117,32 117,32 117,44
117,60 117,65 117,60
117,95 117,92 117,90 117,63 117,93 117,94 117,97 117,94 117,85 117,44 117,65 117,65
-6,40 -5,74 -5,71 -5,40 -4,81 -4,70 -4,41 -4,00 -3,50 -2,71 -1,50 0,00 2,20 2,71 3,50 3,90 4,41 4,81 5,00 5,90 7,00

PIK. 4184,00

Pole pow. HUMUS ISTN. = 1,35m2

Pole pow. WYKOP = 0,36m2

Pole pow. NASYP = 0,70m2

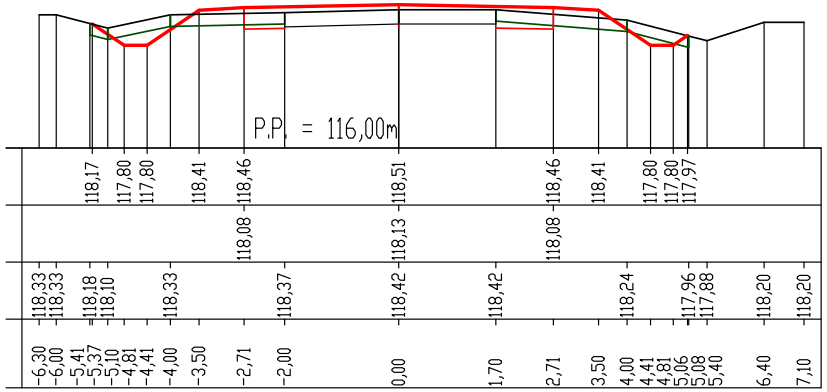
P.P. = 116,00m
118,17 117,80 117,80 118,41 118,46 118,51 118,46 118,41 117,80 117,80 117,97
118,08 118,13 118,08
118,33 118,33 118,18 118,10 118,33 118,37 118,42 118,42 118,24 117,96 117,88 118,20 118,20
-6,30 -6,00 -5,41 -5,37 -5,10 -4,81 -4,41 -4,00 -3,50 -2,71 -2,00 0,00 1,70 2,71 3,50 4,00 4,41 4,81 5,06 5,08 5,40 6,40 7,10

PIK. 4271,00

Pole pow. HUMUS ISTN. = 1,13m2

Pole

Pole

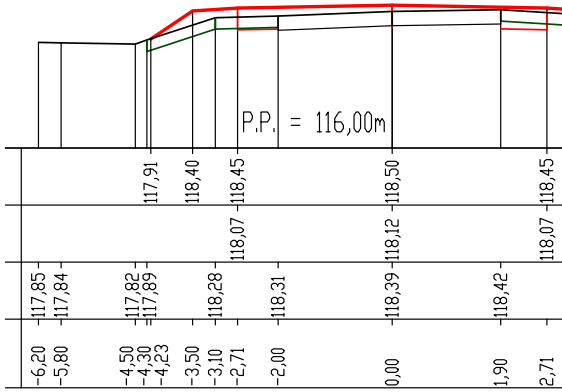
P.P. = 116,00m
117,91 118,40 118,45 118,50 118,45
118,07 118,12 118,07
117,85 117,84 117,82 117,89 118,28 118,31 118,39 118,42
-6,20 -5,80 -4,50 -4,30 -4,23 -3,50 -3,10 -2,71 -2,00 0,00 1,90 2,71

4098,00

UMUS ISTN. = 1,31m2

Pole pow. WYKOP = 0,47m2

Pole pow. NASYP = 0,59m2

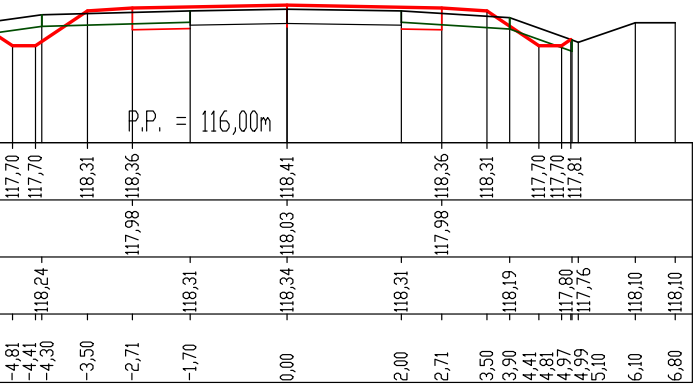
P.P. = 116,00m
117,70 117,70 118,31 118,36 118,41 118,36 118,31 117,70 117,70 117,81
117,98 118,03 117,98
118,24 118,31 118,34 118,31 118,19 117,80 117,76 118,10 118,10
-4,81 -4,41 -4,30 -3,50 -2,71 -1,70 0,00 2,00 2,71 3,50 3,90 4,41 4,81 4,97 4,99 5,10 6,10 6,80

PIK. 4217,00

Pole pow. HUMUS ISTN. = 1,32m2

Pole pow. WYKOP = 0,25m2

Pole pow. NASYP = 0,84m2

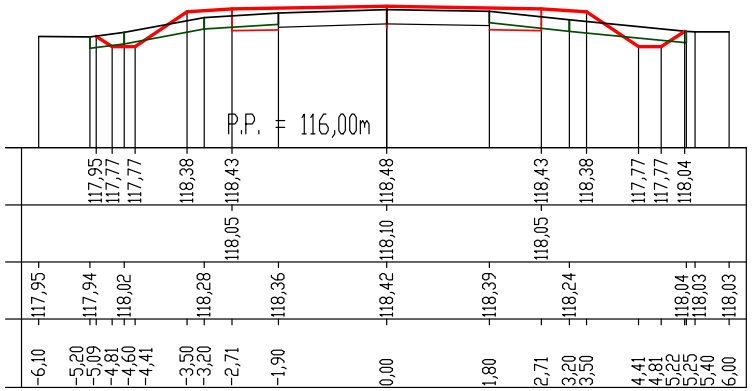
P.P. = 116,00m
117,95 117,77 117,77 118,38 118,43 118,48 118,43 118,38 117,77 117,77 118,04
118,05 118,10 118,05
117,95 117,94 118,02 118,28 118,36 118,42 118,39 118,24 118,04 118,03 118,03
-6,10 -5,20 -5,09 -4,81 -4,60 -4,41 -3,50 -3,20 -2,71 -1,90 0,00 1,80 2,71 3,20 3,50 4,41 4,81 5,22 5,25 5,40 6,00

PIK. 4312,00

Pole pow. HUMUS ISTN. = 0,85m2

Pole pow. WYKOP = 0,03m2

Pole pow. NASYP = 0,93m2

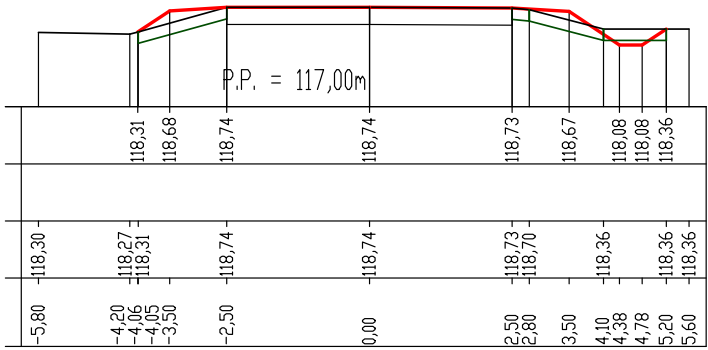
P.P. = 117,00m
118,31 118,68 118,74 118,74 118,73 118,67 118,08 118,08 118,36
118,30 118,27 118,31 118,74 118,74 118,73 118,70 118,36 118,36 118,36
-5,80 -4,20 -4,06 -4,05 -3,50 -2,50 0,00 2,50 2,80 3,50 4,10 4,38 4,78 5,20 5,60

Pole pow. WYKOP = 0,30m2

Pole pow. NASYP = 0,70m2

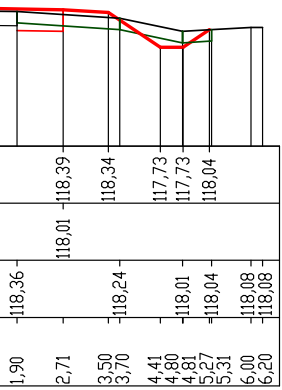
118,39
118,34
117,73
117,73
118,04
118,01
118,36
118,24
118,01
118,04
118,08
118,08
1,90
2,71
3,50
3,70
4,41
4,80
4,81
5,27
5,31
6,00
6,20

pow. WYKOP = 0,23m2

pow. NASYP = 0,87m2

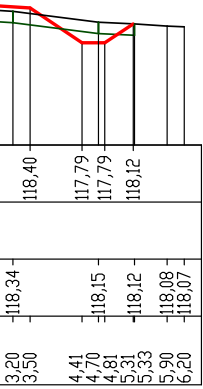
118,40
117,79
117,79
118,12
118,34
118,15
118,12
118,08
118,07
3,20
3,50
4,41
4,70
4,81
5,31
5,33
5,90
6,20

Nazwa projektu	Projekt rozbudowy drogi gminnej nr G.320411W Zielona - Filipy - Kozin - Wężewo		
Inwestor	Wójt Gminy Krasne		
Wykonawca	AS Projekt, Warszawa		
Rysunek	PRZEKROJE POPRZECZNE		
	Skala 1:100	Kwiecień 2019	Rysunek 5/4
Projektant	mgr inż. Krystyna Suwara upr. nr Wa-793/94	specjalność drogowa	
Asystent	mgr inż. Wojciech Soból		
Sprawdził	mgr inż.Agnieszka Kowalczyk-Suwara upr. nr MAZ/0403/POOD/10	specjalność drogowa	